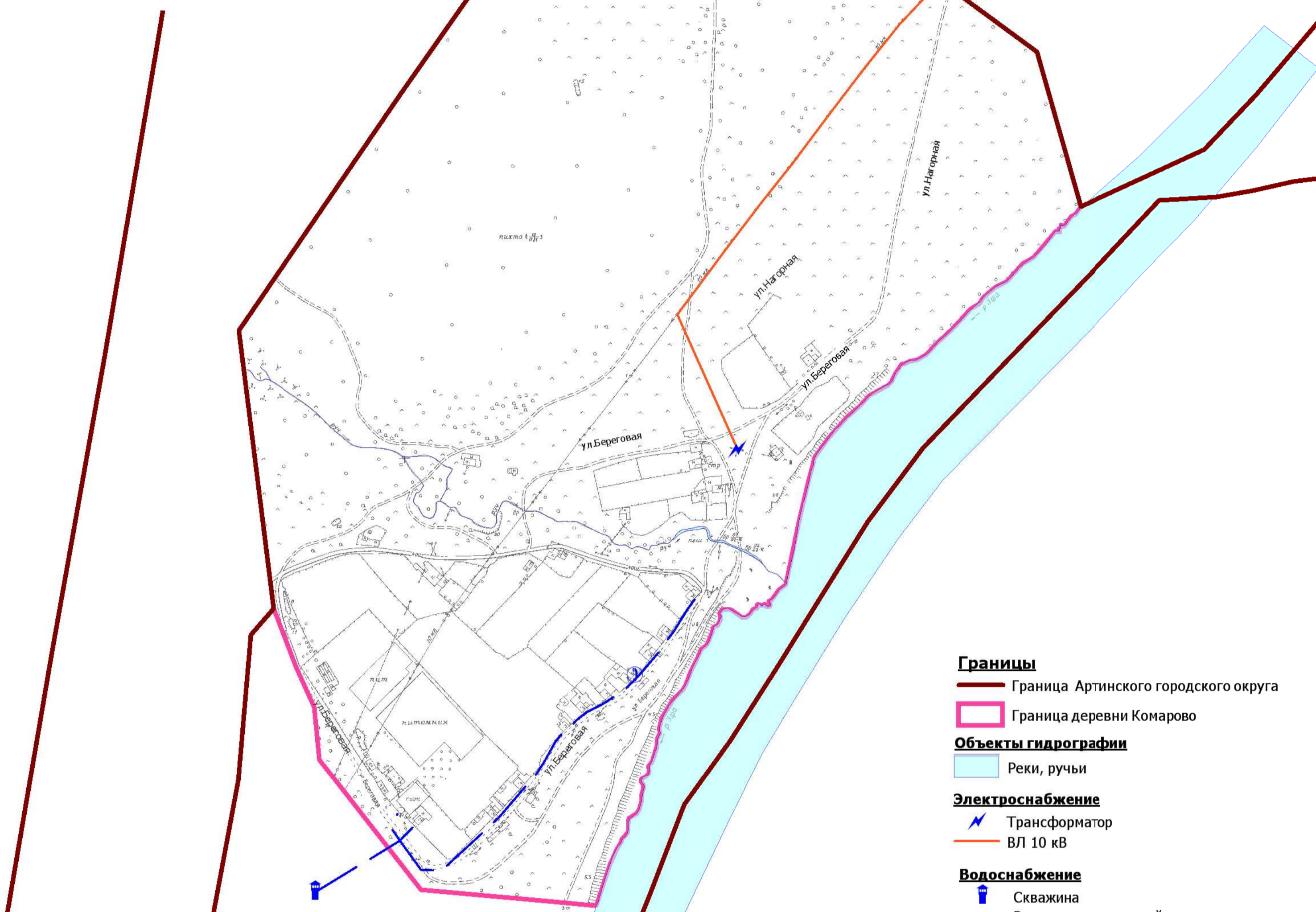
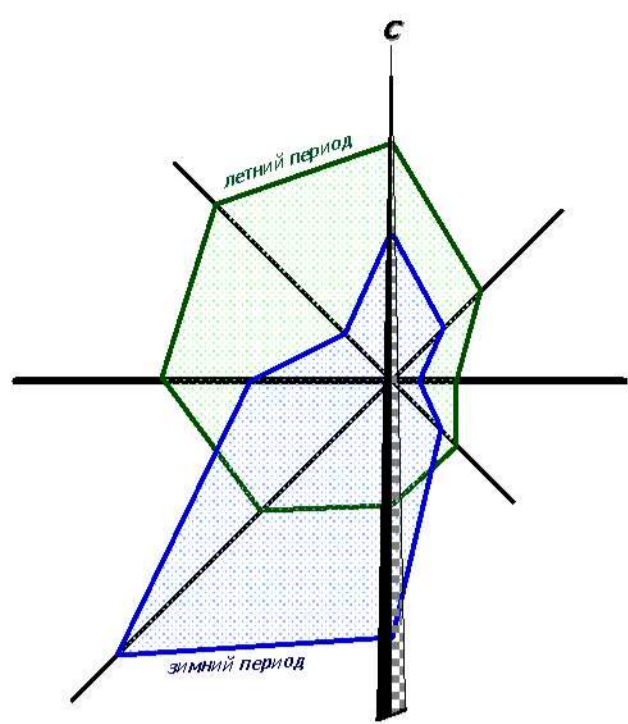


ГЕНЕРАЛЬНЫЙ ПЛАН



Муниципальное образование
Артинский городской округ
село Азигулово

Современное состояние
инженерной инфраструктуры



Границы

- Граница Артинского городского округа
- Граница деревни Комарово

Объекты гидрографии

- Реки, ручьи

Электроснабжение

- Трансформатор
- ВЛ 10 кВ

Водоснабжение

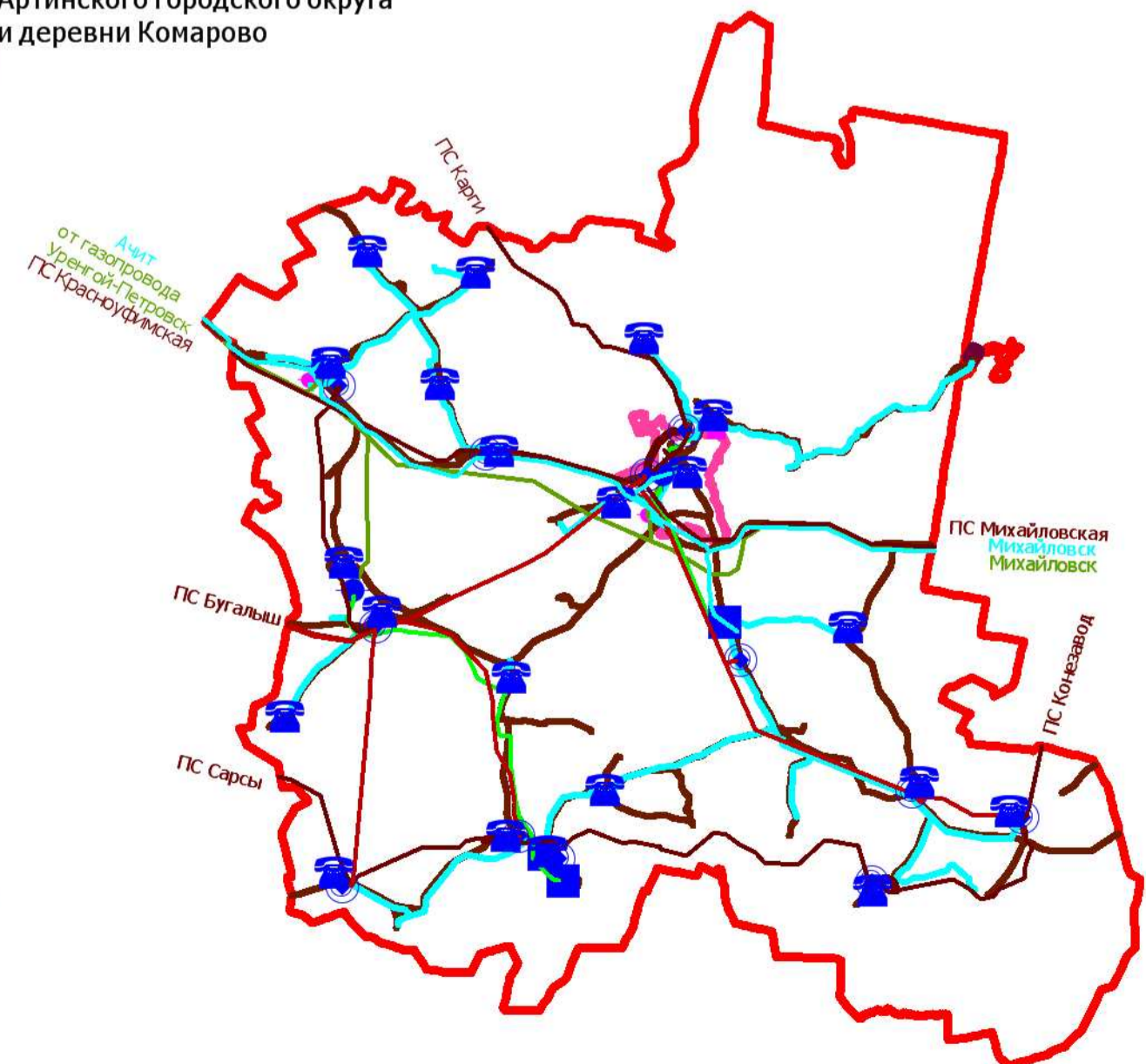
- Скважина
- Водовод хоз-питьевой

Связь

- Таксафонная будка

Карта врезка

Инженерная инфраструктура
Артинского городского округа
и деревни Комарово



Условные обозначения к карте врезке

- Граница Артинского городского округа
- р.п. Арти
- Граница деревни Комарово
- Газорегуляторный пункт
- Газораспределительная станция
- Газопровод высокого давления 0.6 МПа
- Газопровод высокого давления 5.5 МПа
- Электростанция
- Высоковольтная линия электропередач 35 кВ
- Высоковольтная линия электропередач 110 кВ
- АТС
- Волоконно-оптическая линия связи

			МК №9		
			ГЕНЕРАЛЬНЫЙ ПЛАН АРТИНСКОГО ГОРОДСКОГО ОКРУГА СВЕРДЛОВСКОЙ ОБЛАСТИ		
			ПРИМЕНИТЕЛЬНО К ТЕРРИТОРИИ ДЕРЕВНИ КОМАРОВО		
Рук. отдела	Соколов Н.П.		Лист	Листов	Масштаб
Разработал	Пономарев В.А.		1	1	б/м
Проверил	Соколов Н.П.		ЗАО ПИИ "ГЕО"		

